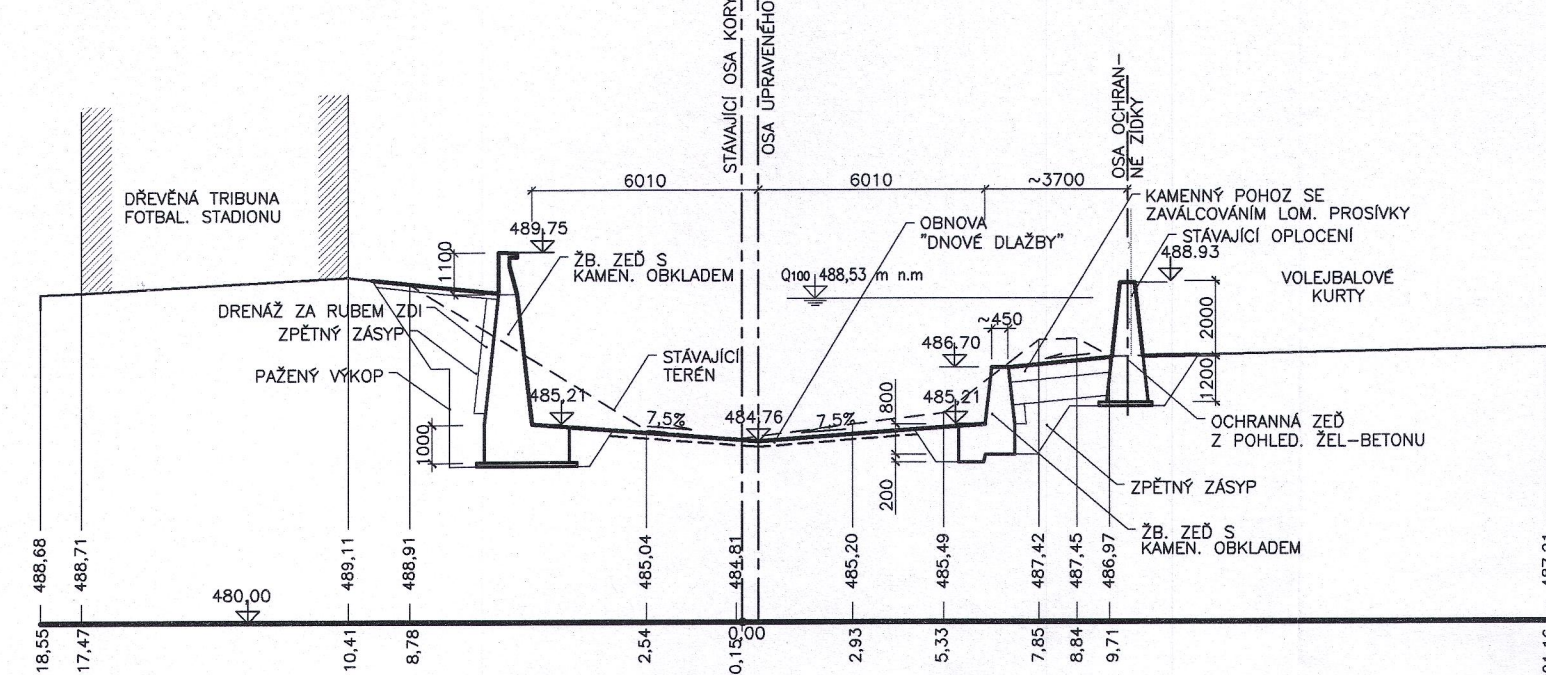
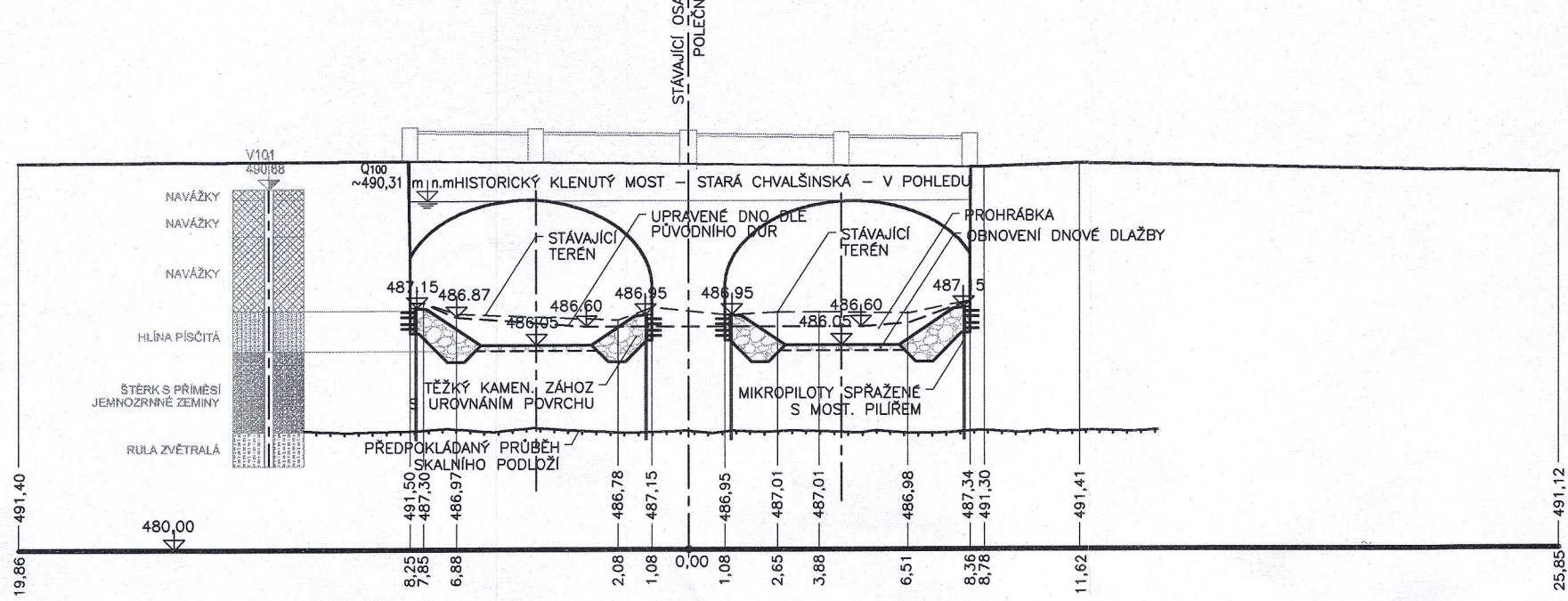


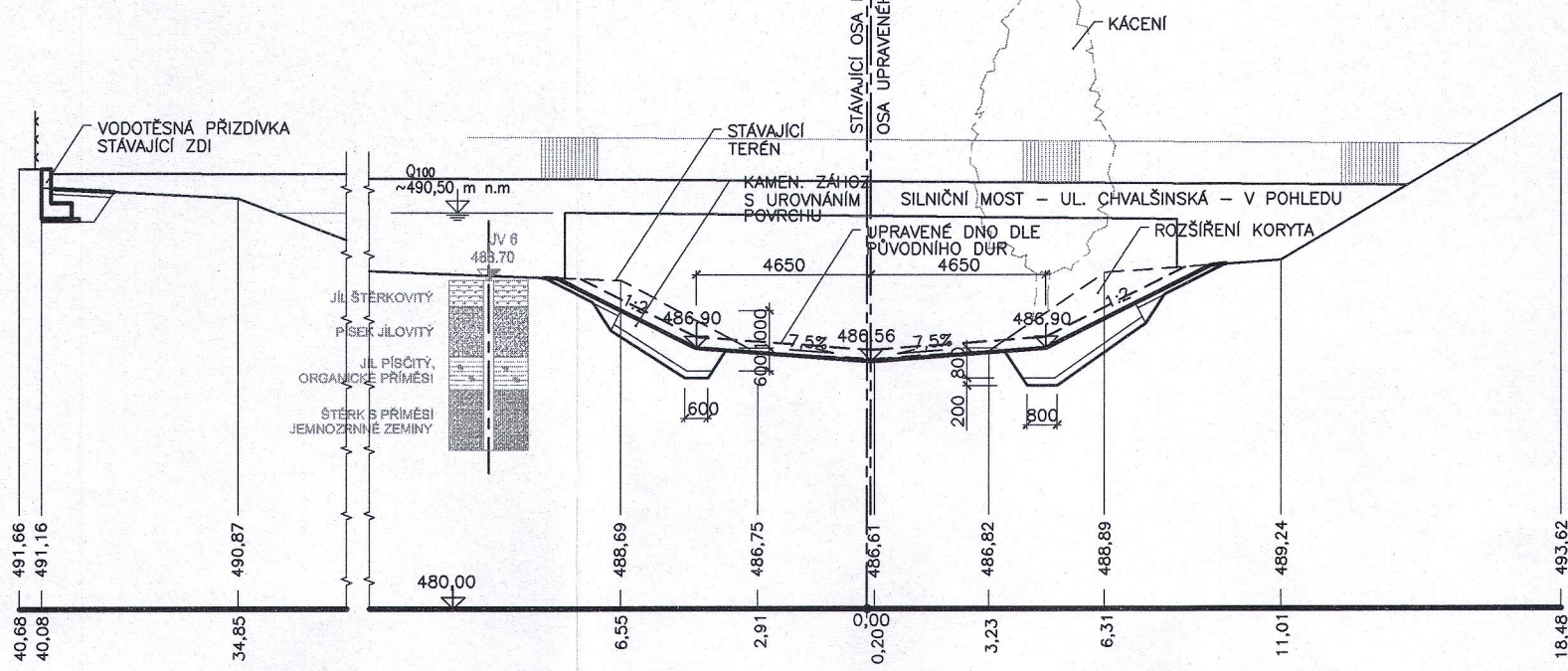
ŘEZ 1
km 0,994



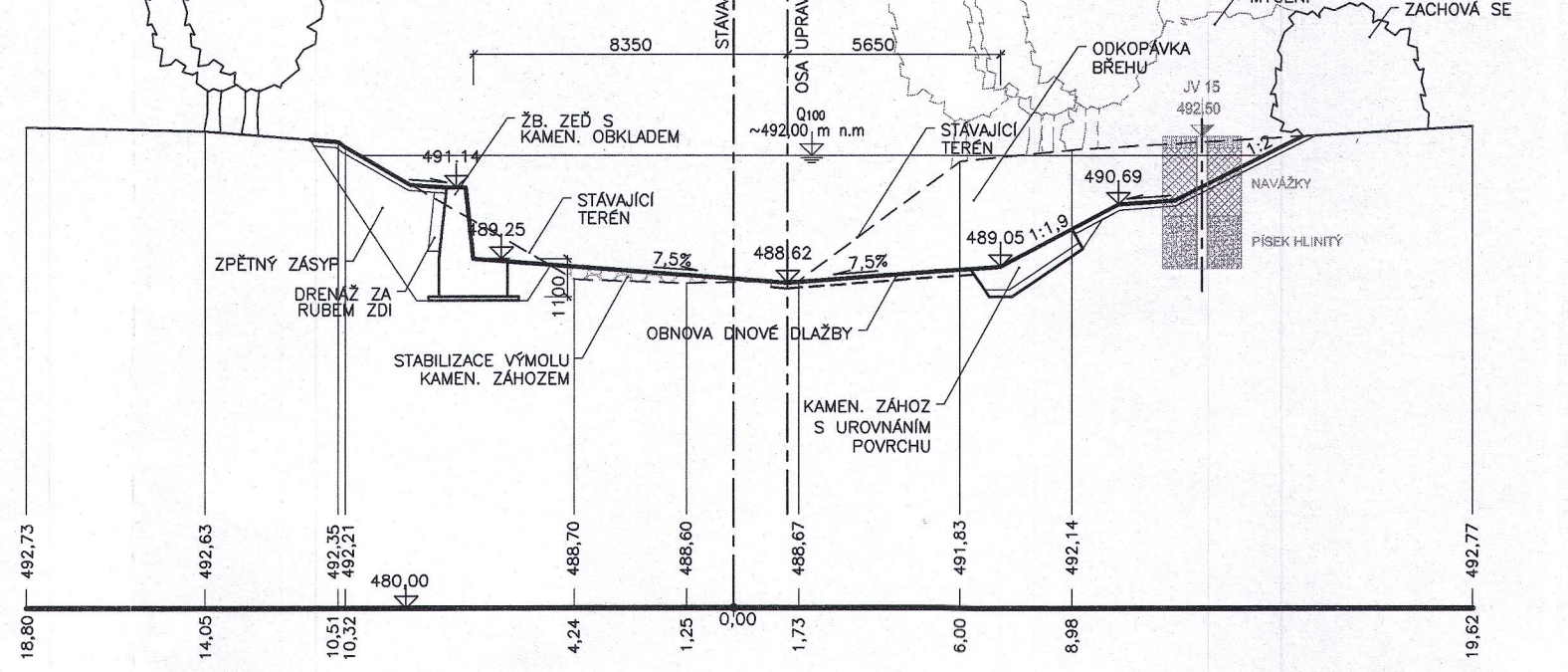
ŘEZ 2
km 1,199



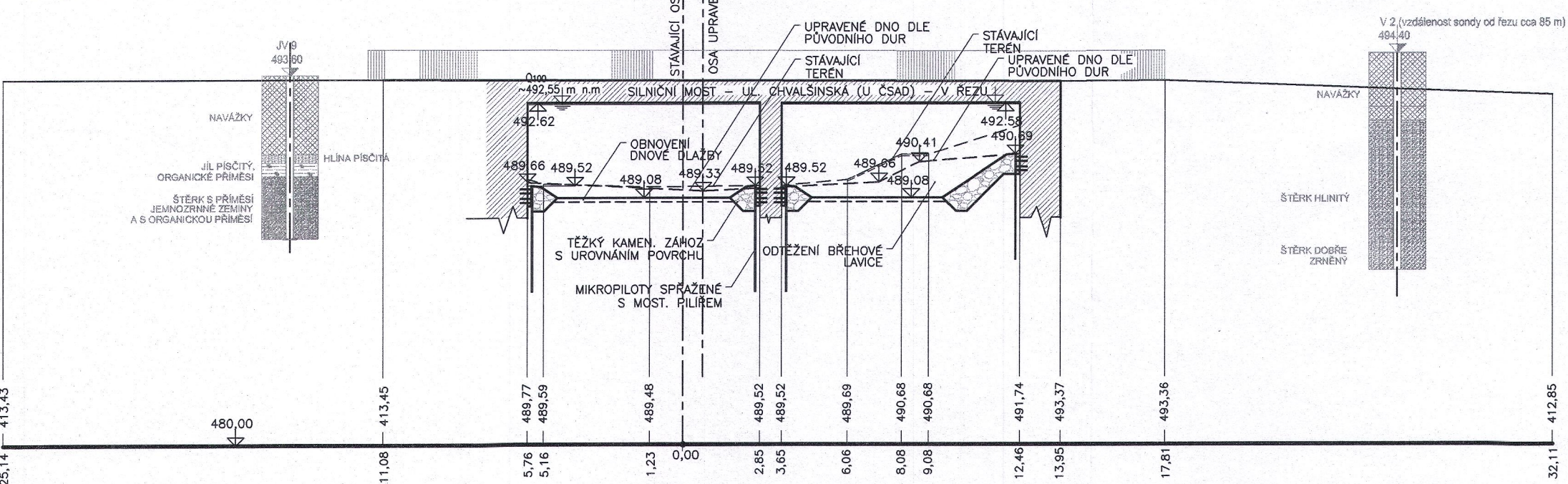
ŘEZ 3
km 1,253



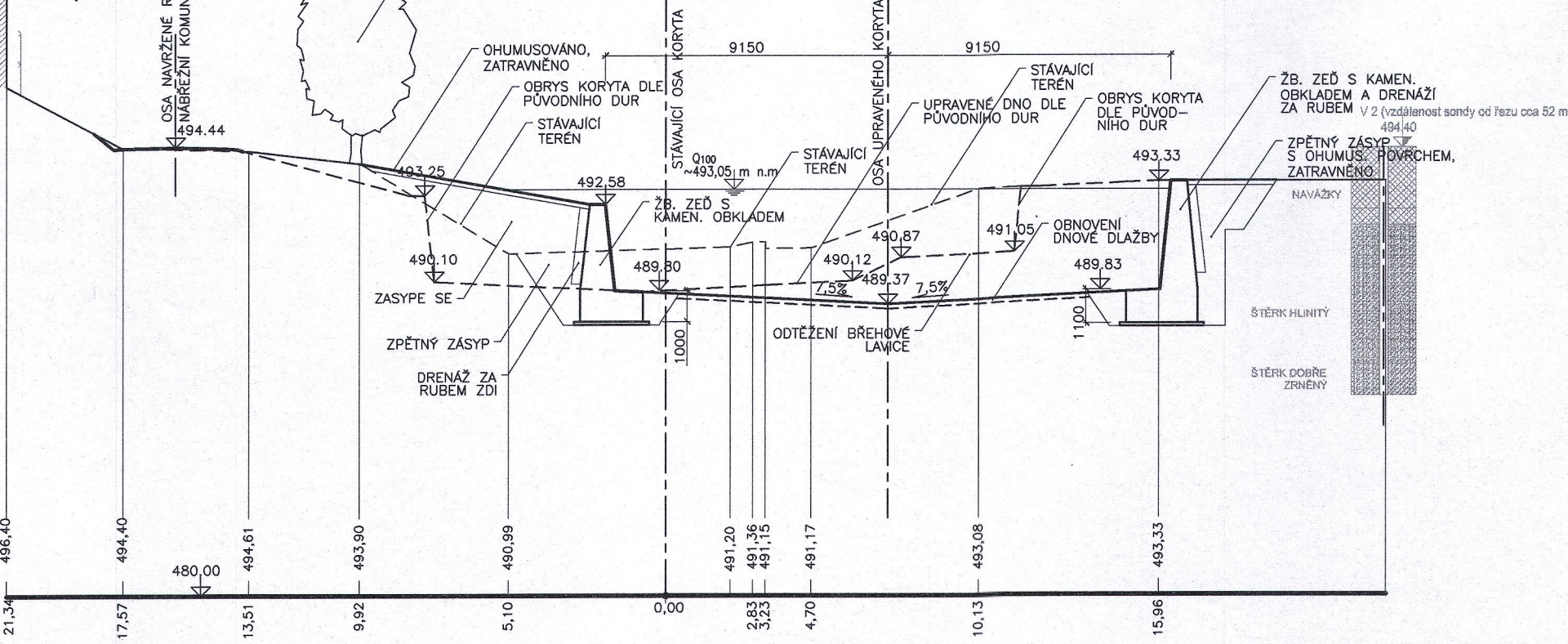
ŘEZ 4
km 1,617



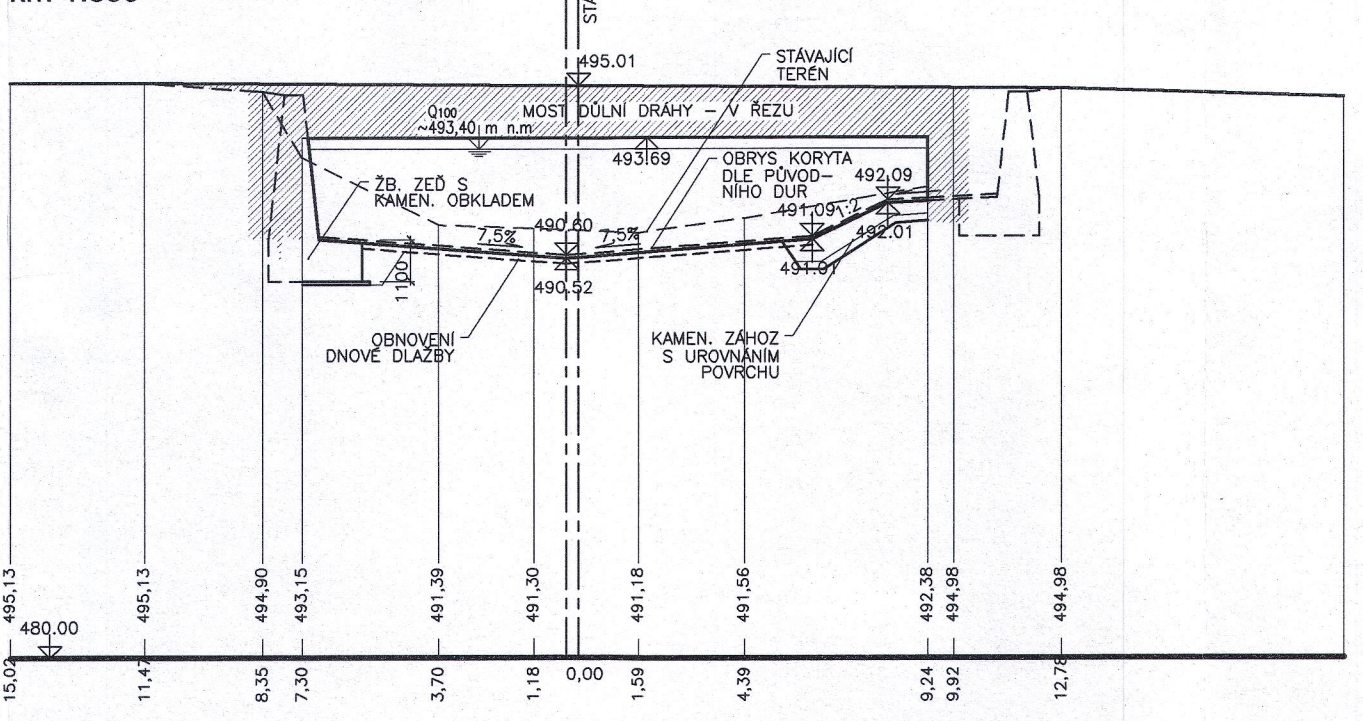
ŘEZ 5
km 1,692




ŘEZ 6
km 1,731



ŘEZ 7
km 1,839



výškový systém Balt p.v.

Sweco Hydroprojekt a.s. Ústředí Praha Táborská 31, 140 16 Praha 4; praha@sweco.cz; www.sweco.cz				<div>SWECO </div> <div>Sustainable engineering and design</div>	
VYPRACOVAL		HIP	Ing. Jaroslav Kabele	T. KONTROLA	Ing. Petr Kaňkovský
PROJEKTANT	Ing. Jaroslav Kabele	ŘEDITEL DIVIZE	Ing. Milan Moravec, Ph.D.	DATUM	01/2015
OBJEDNATEL	Povodí Vltavy, státní podnik			OKRES	Český Krumlov
AKCE:					
ÚPRAVA KORYTA TOKU POLEČNICE					
V Ř. KM 0,10 AŽ 2,52					
DOKUMENTACE PRO ZMĚNU ÚZEMNÍHO ROZHODNUTÍ					
ČÁST DOKUMENTACE	D - VÝKRESOVÁ DOKUMENTACE			SO	
PŘÍLOHA:				ČÍSLO PŘÍLOHY	D.1
CHARAKTERISTICKÉ PŘÍČNÉ ŘEZY					

Tato dokumentace včetně všech příloh (s výjimkou dat poskytnutých objednatelům) je duševním vlastnictvím akciové společnosti HYDROPROJEKT CZ. Objednatel této dokumentace je oprávněn ji využít k účelům vyplývajícím z uzavřené smlouvy bez jakéhokoli omezení. Jiné osoby (jak fyzická, tak právnická) nejsou bez předchozího výslovného souhlasu objednatele oprávněny tuto dokumentaci ani její části jakkoli využívat, kopírovat (ani jiným způsobem rozmnožovat) nebo zpřístupnit dalším osobám.
Poznámka: Podpisy zpracovatelů jsou připojeny pouze k výtisku číslo 01 nebo originálu přílohy (matriční).